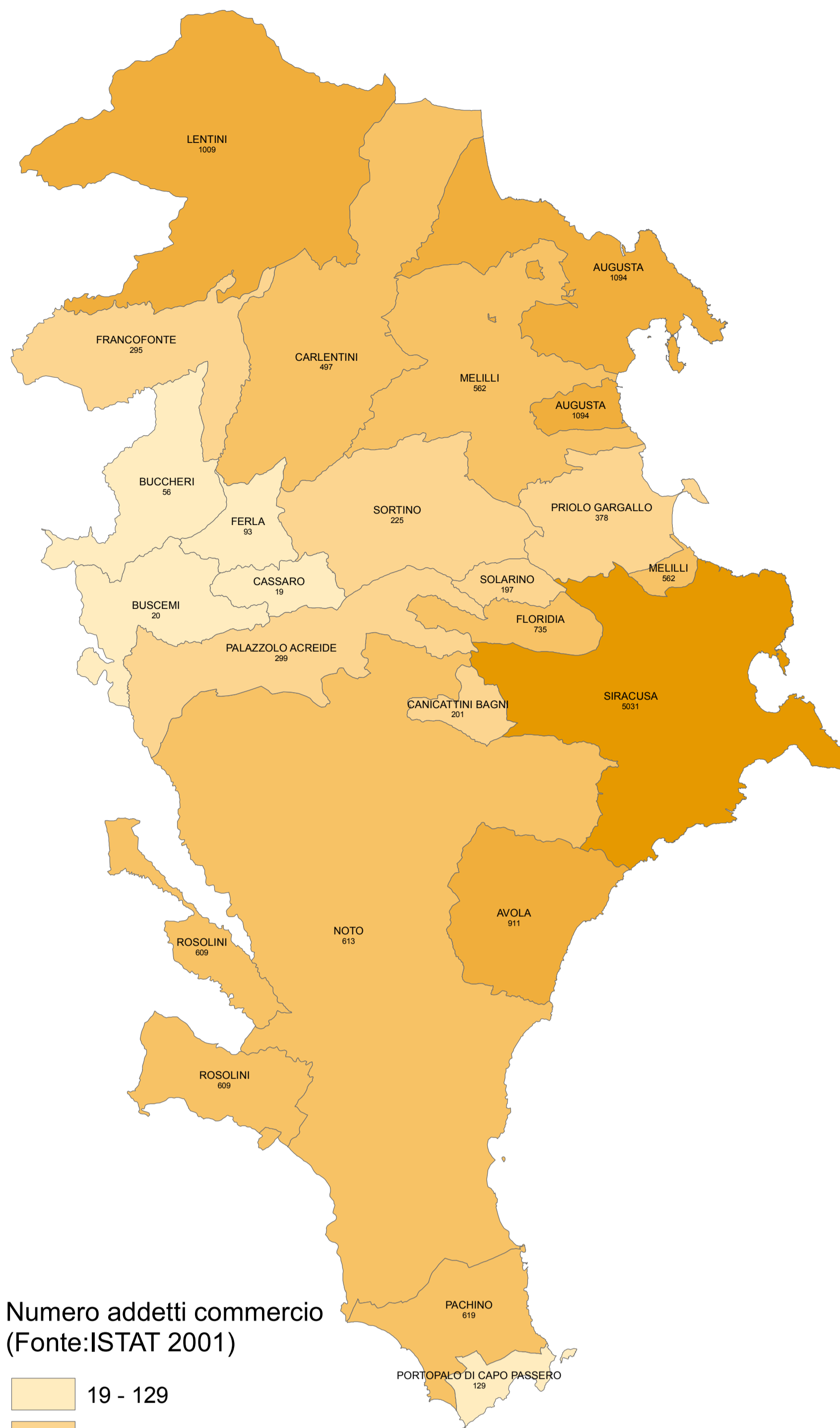

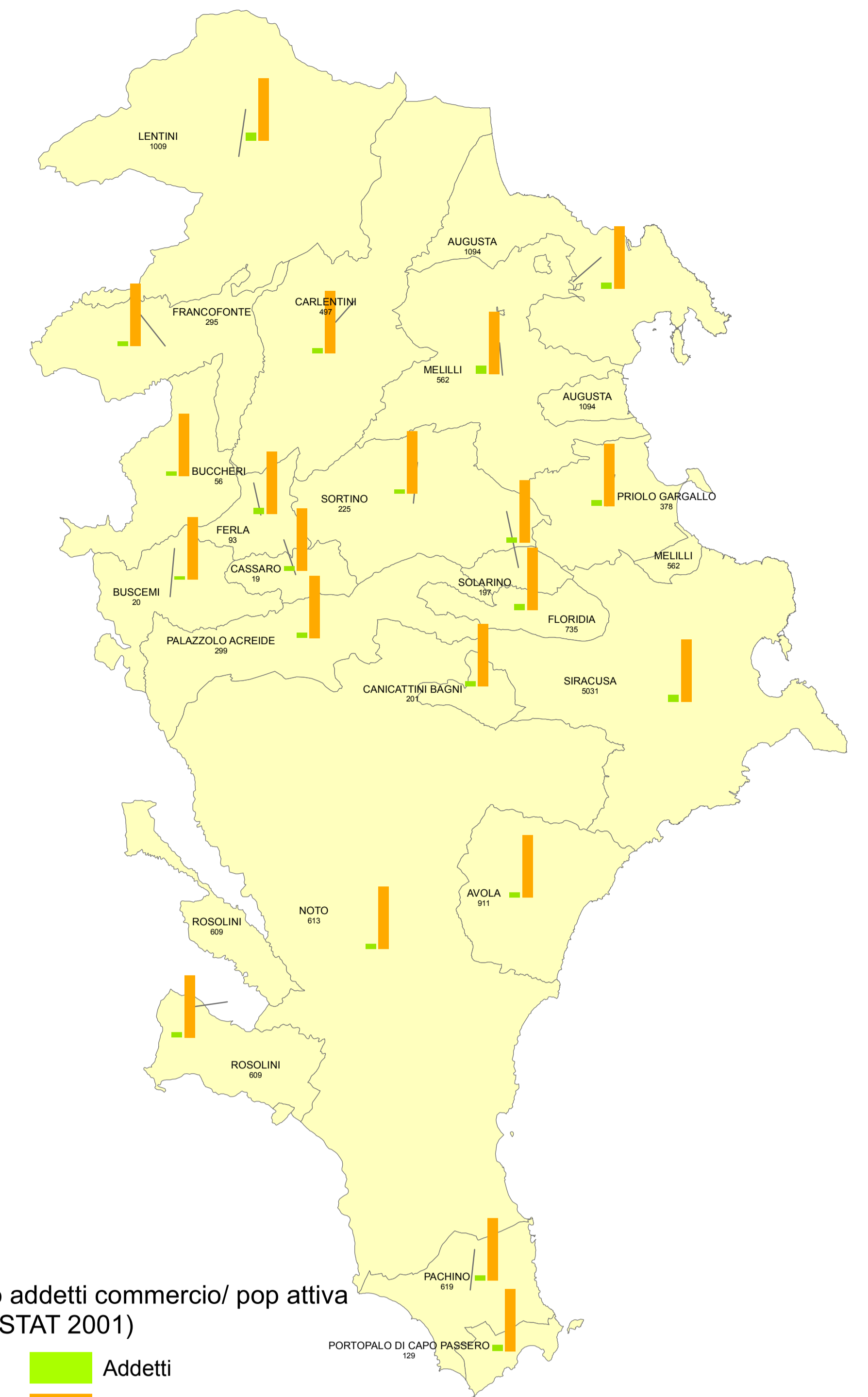



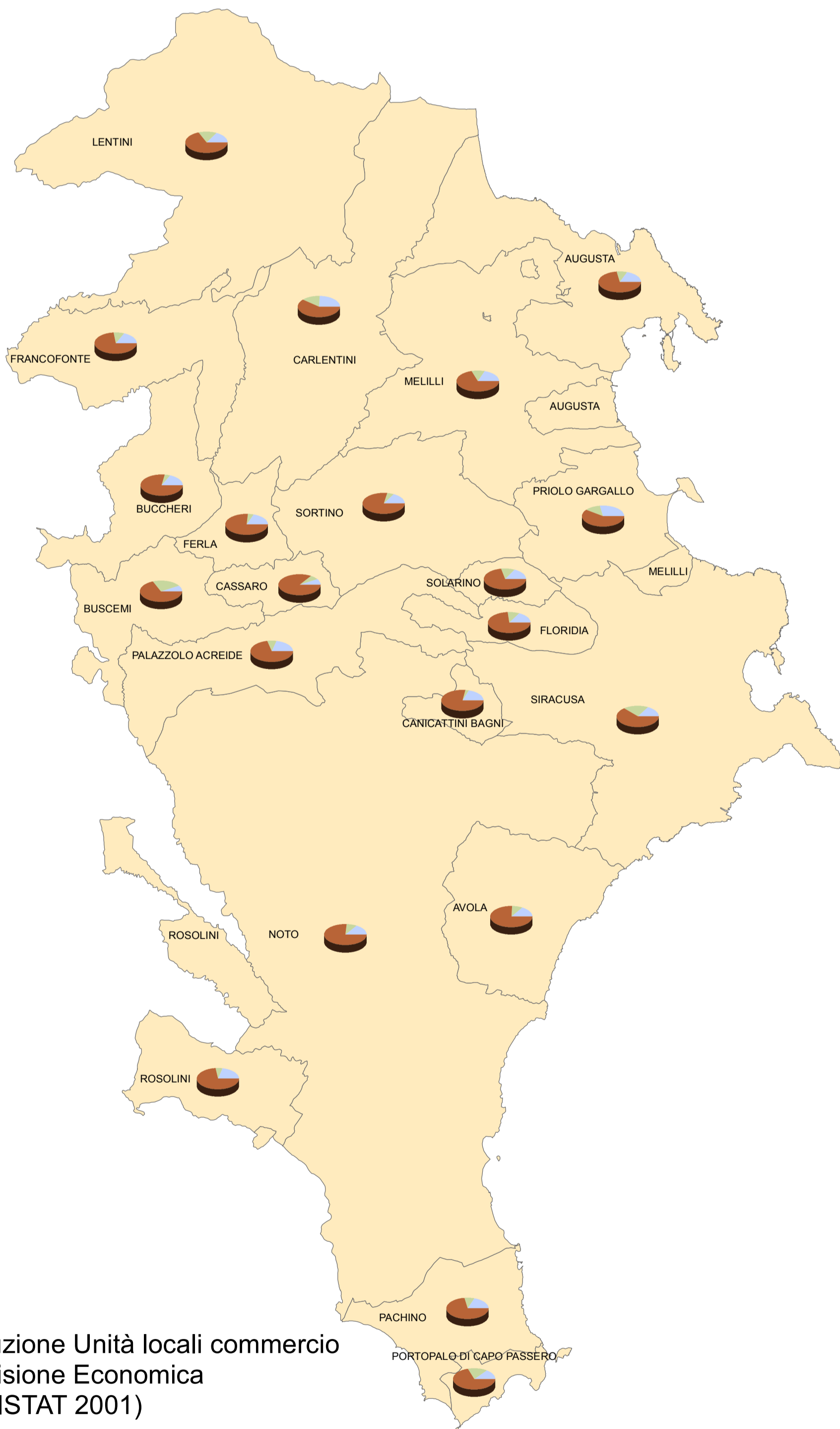
Numero Unità Locali commercio (Fonte: ISTAT 2001)



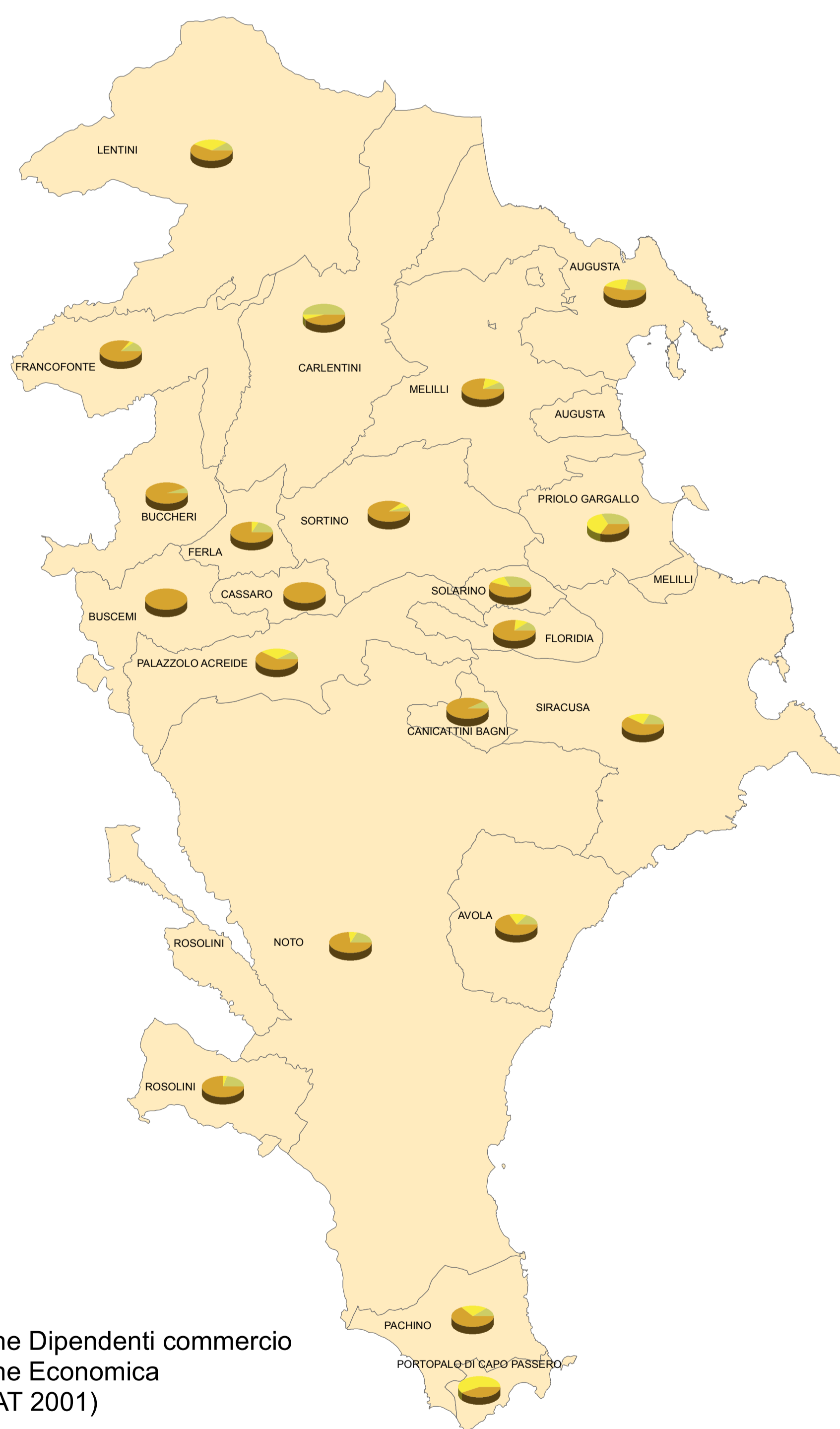
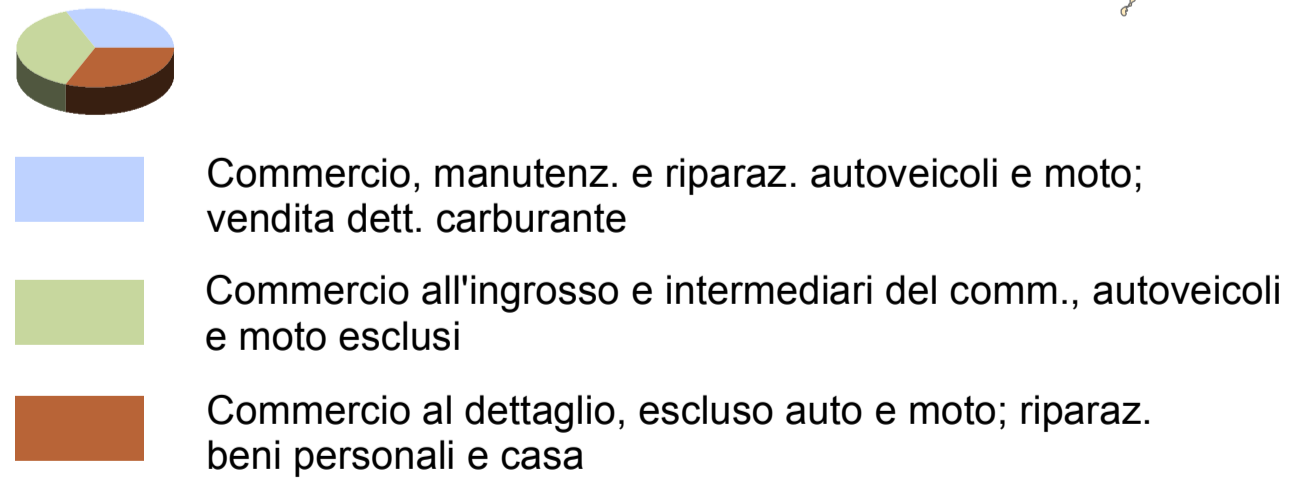
Numero addetti commercio (Fonte: ISTAT 2001)



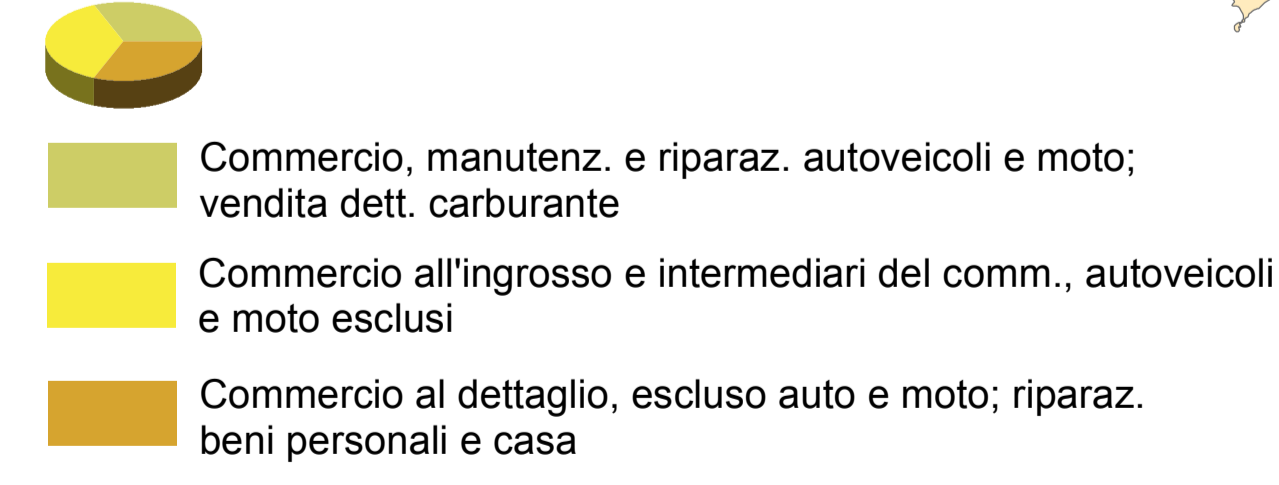
Numero addetti commercio/ pop attiva (fonte: ISTAT 2001)



Distribuzione Unità locali commercio per Divisione Economica (Fonte: ISTAT 2001)



Distribuzione Dipendenti commercio per Divisione Economica (Fonte: ISTAT 2001)



COD ISTAT	COMUNE	UNITA' LOCALI	NUMERO ADDETTI	POPOLAZIONE ATTIVA	NUMERO ADDETTI / POPOLAZIONE ATTIVA
19089001	AUGUSTA	543	1094	12048	0,09
19089002	AVOLA	569	911	10730	0,08
19089003	BUCCHERI	37	56	799	0,07
19089004	BUSCEMI	15	20	404	0,05
19089005	CANICATTI BAGNI	132	201	2431	0,08
19089006	CARLENTINI	231	497	6120	0,08
19089007	CASSARO	15	19	262	0,07
19089008	FERLA	51	93	905	0,10
19089009	FLORIDIA	423	735	7869	0,09
19089010	FRANCOFONTE	198	295	3840	0,08
19089011	LENTINI	522	1009	8328	0,12
19089012	MELILLI	130	562	4396	0,13
19089013	NOTO	363	613	7290	0,08
19089014	PACHINO	388	619	6946	0,09
19089015	PALAZZOLO ACREIDE	161	299	3495	0,09
19089016	ROSOLINI	352	609	7169	0,08
19089017	SIRACUSA	2295	5031	44687	0,11
19089018	SOLARINO	133	197	2464	0,08
19089019	SORTINO	151	225	3205	0,07
19089020	PORTOPALO DI CAPO PASSERO	73	129	1298	0,10
19089021	PRIOLO GARGALLO	161	378	4274	0,09

50 - COMMERCIO, MANUTENZ. E RIPARAZ. AUTOVEICOLI E MOTO; VENDITA DETT. CARBURANTE. 51 - COMMERCIO ALL'INGROSSO E INTERMEDIARI DEL COMM., AUTOVEICOLI E MOTO ESCLUSI. 52 - COMMERCIO AL DETTAGLIO, ESCLUSO AUTOMOBILI, MOTO, RIPARAZ. BENI PERSONALI E CASA.

COD ISTAT	COMUNE	Unita' Locali	Dipendenti	Unita' Locali	Dipendenti	Unita' Locali	Dipendenti
19089001	AUGUSTA	95	100	59	113	389	252
19089002	AVOLA	78	38	60	47	431	175
19089003	BUCCHERI	6	1	2	0	29	15
19089004	BUSCEMI	1	0	4	0	10	5
19089005	CANICATTI BAGNI	24	4	5	0	103	42
19089006	CARLENTINI	56	110	39	12	106	97
19089007	CASSARO	1	0	1	0	13	2
19089008	FERLA	9	5	3	2	39	21
19089009	FLORIDIA	63	29	50	31	310	193
19089010	FRANCOFONTE	77	37	22	7	144	48
19089011	LENTINI	32	77	96	122	349	212
19089012	MELILLI	23	34	18	59	89	318
19089013	NOTO	49	32	37	16	277	129
19089014	PACHINO	70	19	40	45	278	111
19089015	PALAZZOLO ACREIDE	32	9	16	29	113	56
19089016	ROSOLINI	71	41	26	8	255	149
19089017	SIRACUSA	332	441	559	532	1.404	1.437
19089018	SOLARINO	20	12	19	5	94	21
19089019	SORTINO	22	3	10	3	119	44
19089020	PORTOPALO DI CAPO PASSERO	9	0	14	20	50	15
19089021	PRIOLO GARGALLO	46	62	22	67	93	64

Provincia Regionale di Siracusa

Piano Territoriale Provinciale

art. 12 L.R. 9/86
art. 5 L.R. 48/91

PTPSR

Presidente della Provincia On. Nicola Sarò
Assessore alla Pianificazione Territoriale e Protezione Civile Lidia Pannuzzo
Assessore ai Trasporti Roberto Centaro
Assessore alla Viabilità e LLPP Paolo Casuso
Assessore alla Tutela Ambientale Giuseppe Pridaman

Ufficio di Piano Responsabile e coordinatore del piano Ing. Angelo Di Pace
Dott.ssa Marcella Mantaci
Sig. Maurizio Gatto
Sig. Francesco Lombardo
Ing. Francesco Rasso
Collaboratori
Ing. Elvio Bonafede
Ing. Alessio Carnamela
Ing. Marina Di Martile
Ing. Fausto Campisi

Consulenza Scientifica del PTP D.A.U. Università degli Studi di Catania Ing. D. La Rosa, Dr. D. Betta Prof. P. La Gioia, Prof. F. Nardinico
Laboratorio LAPTA
Ing. S. Capri, Ing. U. Giunta, Ing. G. Inturri, Dip. ASTRA - Università degli Studi di Catania Ing. E. Rubolotta Prof. M. Iggaccollo

Tabella 3.5
Dicembre 2010

Sistema delle attività economiche

Elementi di attrazione turistica, risorse culturali, ambientali, paesaggistiche ed enogastronomiche